Anexa 1 la Hotărârea Consiliului Local nr. 233/2014

PLAN DE AMPLASAMENT SI DELIMITARE

a imobilelor cuprinse in C.F. 10454 - Baia Mare

nr. topo: 2737/4440
UAT: BAIA MARE

INTRAVILAN
1 imobil

Adresa: Mun. Baia Mare, bd. Bucuresti, nr. 13, jud. Maramures

Scara 1:500

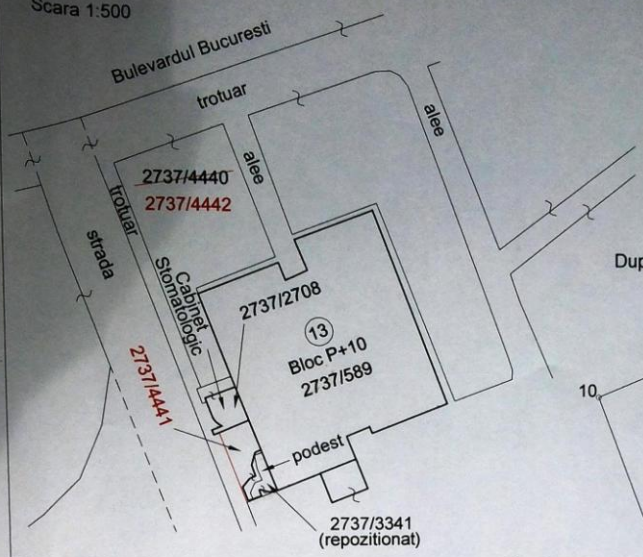

Dupa atribuire numar cadastral
Scara 1:100

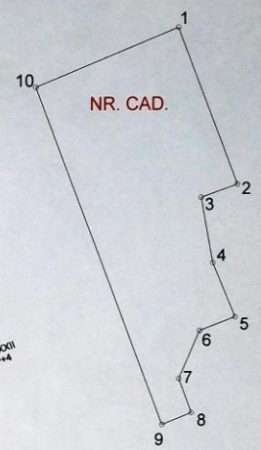

Scara 1:2880

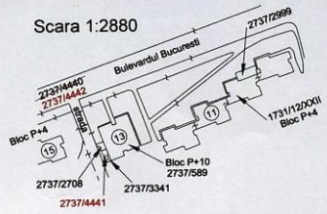

Documentatia cadastrala serveste la concesionare teren.

INAINTE DE DEZMEMBRARE					DUPA DEZMEMBRARE			
Nr. C.F.	Nr. topo.	Suprafata ha	Suprafata [mp]	PROPRIETARI	Nr. topo.	Suprafata ha	Suprafata [mp]	PROPRIETARI
10454	2737/4440	146	9257	STATUL ROMAN	2737/4441	-	17	STATUL ROMAN
					2737/4442	146	9240	STATUL ROMAN
TOTAL:		146	9257			146	9257	

DUPA ATRIBUIRE NUMAR CADASTRAL				
Nr. topo. comp.	Supraf. [mp]	PROPRIETARI	NR. CADASTRAL	Supraf. [mp]
2737/4441	17	STATUL ROMAN		17

Executant,
S.C. TOPO EXPERT S.R.L.
ing. Ardelean Alexandru

MINISTERUL ADMINISTRAȚIEI ȘI INTERNELOR
CERTIFICAT DE AUTORIZARE Seria B Nr. 956
Clasa II
S.C. TOPO EXPERT S.R.L.
A.N.C.P.I.

CERTIFICAT DE AUTORIZARE
ARDELEAN VASILE-ALEXANDRU

Data: 02.07.2014